



**КОМИТЕТ ИМУЩЕСТВЕННЫХ ОТНОШЕНИЙ  
АДМИНИСТРАЦИИ ПЕРМСКОГО МУНИЦИПАЛЬНОГО РАЙОНА**

**РЕШЕНИЕ**  
о размещении объектов № 92

Пермский край  
Пермский район

10.02.2021

Комитет имущественных отношений администрации Пермского муниципального района разрешает Акционерному обществу «Газпром газораспределение Пермь» (ИНН 5902183841, ОГРН 2125902017723, почтовый адрес: 614000, г. Пермь, ул. Петропавловская, 43)

размещение объекта «газопровод давлением до 0,6 Мпа включительно, для размещения которого не требуется разрешения на строительство»

на землях государственная собственность на которые не разграничена

на срок 1 год с 10.02.2021 г. по 09.02.2022 г.

Местоположение: Пермский край, Пермский район, Усть-Качкинское с/п, п. Красный Восход, ул. Садовая, к дому 43а.

Приложение: схема предполагаемых к использованию земель или части земельного участка.

Председатель комитета имущественных  
отношений администрации Пермского  
муниципального района

Г.В. Мюресов

(подпись, печать)



# Схема предполагаемых к использованию земель или части земельного участка

Объект: Газопровод давлением до 0,6 Мпа включительно, для размещения которого не требуется разрешения на строительство

Местоположение: расположенным по адресу: Пермский край, м.р-н Пермский, с.п. Усть-Качкинское, п. Красный Восход, ул. Садовая, к дому 43А

Площадь земель или части земельного участка, кв.м.: 147

Категория земель: земли населенных пунктов

Вид разрешенного использования: -

Описание границ смежных землепользователей:





От точки n1 до точки n2 - земельный участок с кадастровым номером 59:32:2000001:2020





От точки n2 до точки n1 - земли общего пользования

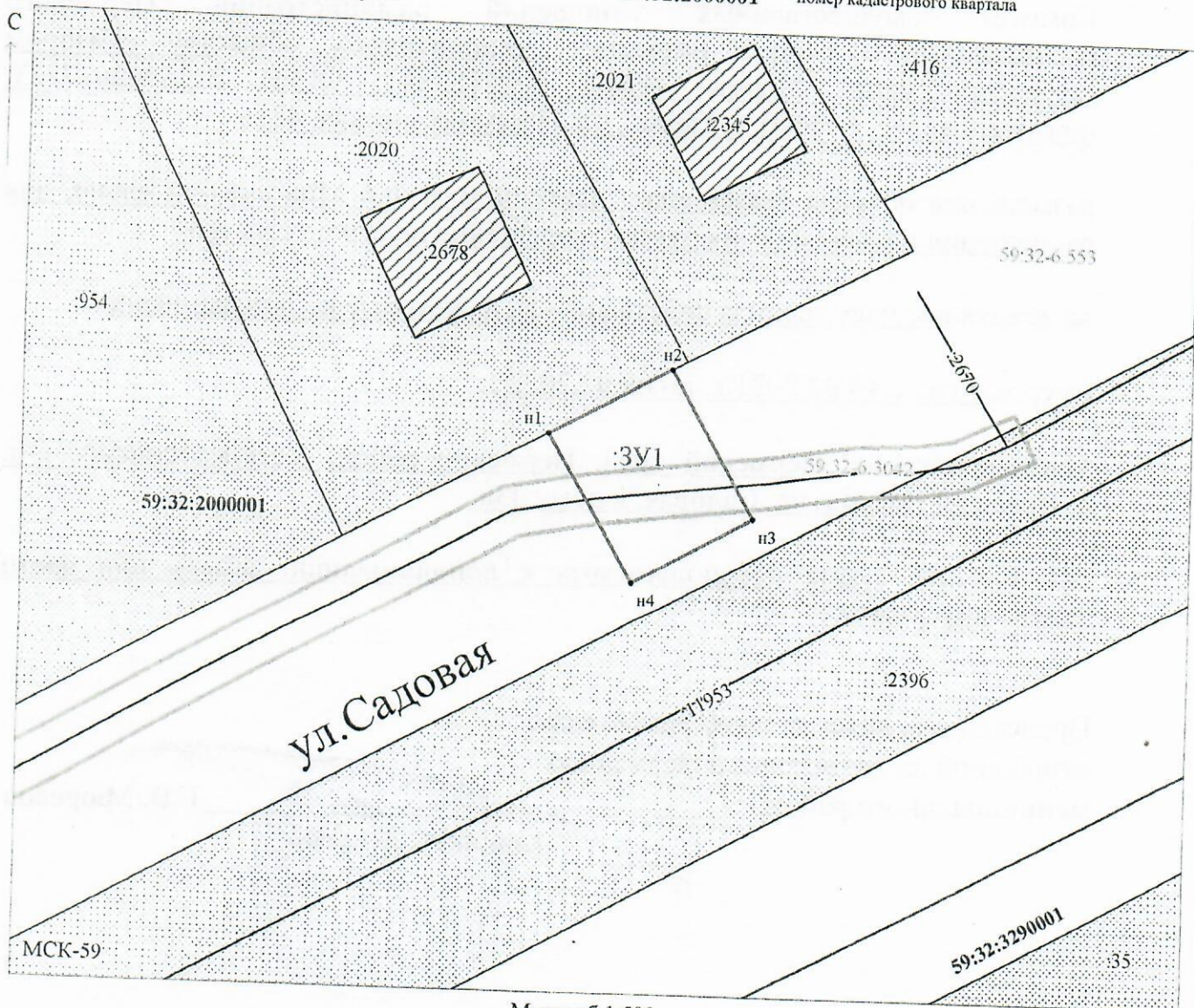
Каталог координат, м

№ точки границы	X	Y
n1	515592.13	2199104.52
n2	515597.35	2199114.28
n3	515585.74	2199120.83
n4	515580.54	2199111.30

## Условные обозначения:

-  - предполагаемый участок земель, на которых планируется размещение объекта
-  - границы и номер земельного участка, сведения о которых внесены в ЕГРН
-  - границы и номер объекта капитального строительства, сведения о которых внесены в ЕГРН
-  - граница кадастрового квартала

-  - зоны с особыми условиями использования территории, сведения о которых внесены в ЕГРН
-  - обозначение запрашиваемого земельного участка
-  - характерная точка границ земель или части земельного участка
-  - номер кадастрового квартала



Масштаб 1:500

Заявитель: Егошина И.В.  
 МП (подпись, расшифровка подписи)

(для юридических лиц и индивидуальных предпринимателей)